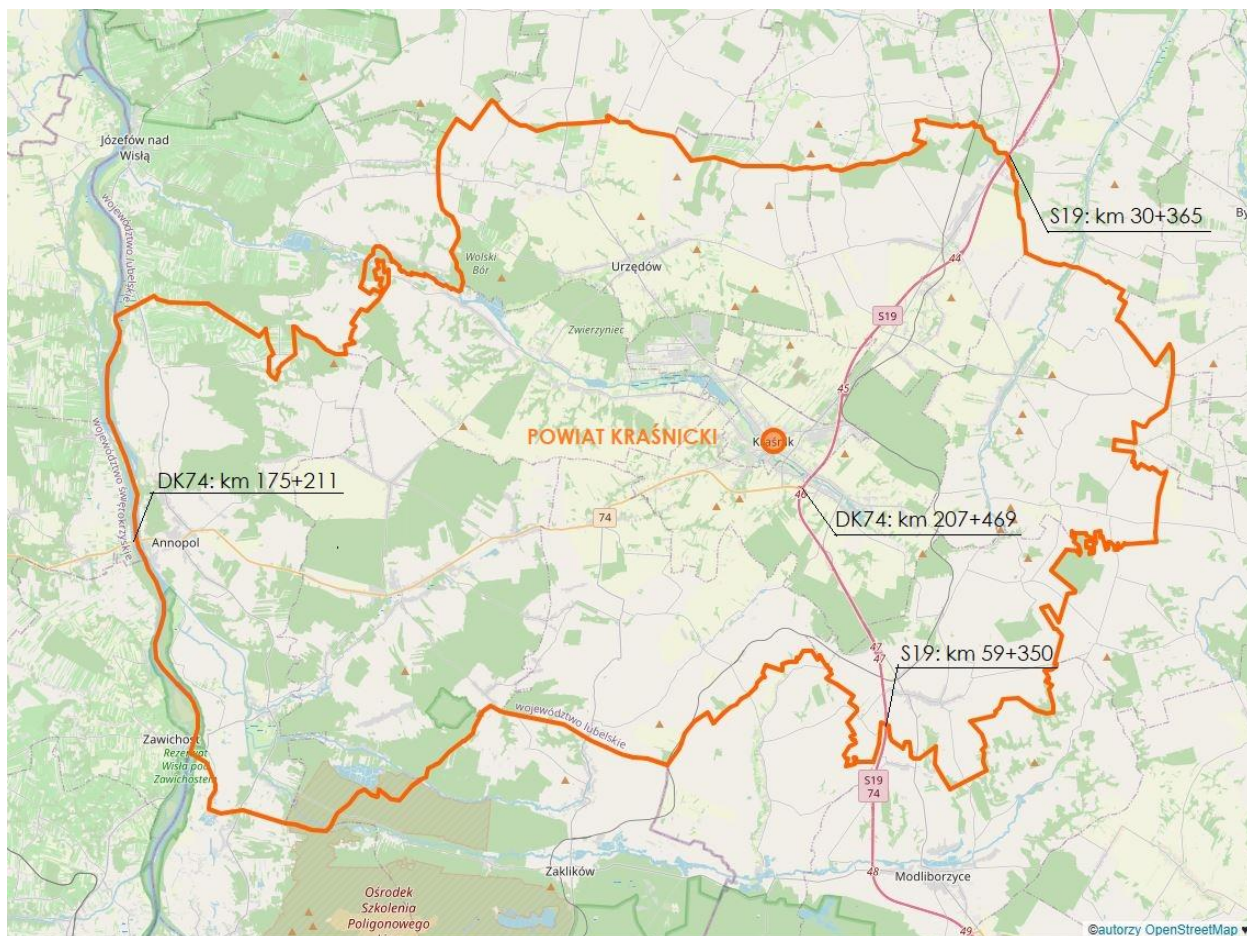


**INFORMACJA  
O DROGACH  
KRAJOWYCH  
NA TERENIE  
POWIATU  
KRAŚNICKIEGO  
ZA  
ROK 2025**

**DROGI KRAJOWE NA TERENIE POWIATU KRAŚNICKIEGO  
stan na 31.12.2025 r**



**Dane ogólne**

Generalna Dyrekcja Dróg Krajowych i Autostrad Oddział w Lublinie administruje na terenie powiatu kraśnickiego drogami o łącznej długości **61,243 km**. Są to następujące drogi:

Lp.	Numer drogi Kilometraż	Długość	
		ogółem [km]	odcinek drugiej jezdni [km]
1	<b>S19</b> od km 30+365 do km 59+350	28,985	28,985
2	<b>74</b> od km 175+211 do km 207+469	32,258	0,000
<b>Razem</b>		<b>61,243</b>	<b>28,985</b>

Obiekty mostowe:

Lp.	Rodzaj konstrukcji	Stan ilościowy		
		Ilość [szt.]	Długość [m]	Powierzchnia [m <sup>2</sup> ]
1	stalowe	8	302,40	5 121,89
2	żelbetowe	23	598,49	9 091,44
3	sprężone	23	1 686,02	15 367,89
<b>Razem</b>		<b>54</b>	<b>2 583,91</b>	<b>29 581,22</b>

### Klasy dróg:

S19 – droga klasy S (ekspresowa)

74 – droga klasy GP (główna ruchu przyspieszonego)

W poniższych tabelkach przedstawiono dane dotyczące dróg krajowych z uwzględnieniem elementów ich przekroju i funkcji.

a) odcinki z poboczami bitumicznymi

Lp.	Numer drogi	pobocza bitumiczne		Razem
		obustronne [km]	jednostronne [km]	
1	S19	-	-	-
2	74	0,185	0,170	0,355
<b>Ogółem</b>		<b>0,185</b>	<b>0,170</b>	

b) odcinki na obszarze miejskim i zamiejskim

Lp.	Numer drogi	obszar		Razem
		miejski [km]	zamiejski [km]	
1	S19	2,790	26,195	28,985
2	74	1,852	30,406	32,258
<b>Ogółem</b>		<b>4,642</b>	<b>56,601</b>	

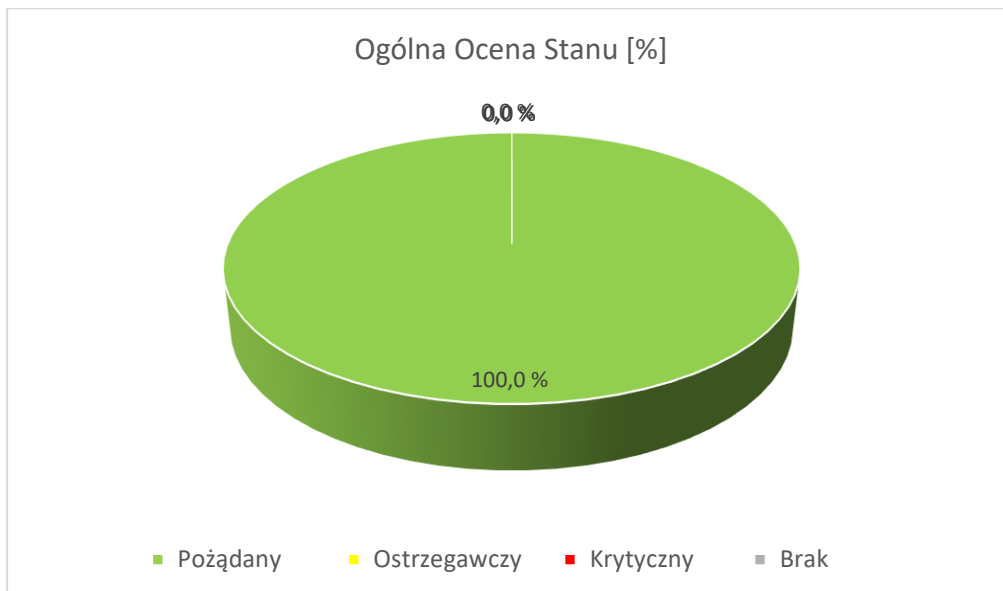
c) chodniki

	drogi	ogółem		w tym w obszarze miejskim	
		długość [km]	powierzchnia [m <sup>2</sup> ]	długość [km]	powierzchnia [m <sup>2</sup> ]
1	S19	0,844	2 336	0,000	0
2	74	21,159	35 543	3,626	6 541
<b>Ogółem</b>		<b>22,003</b>	<b>37 879</b>	<b>3,626</b>	<b>6 541</b>

## Stan sieci dróg krajowych

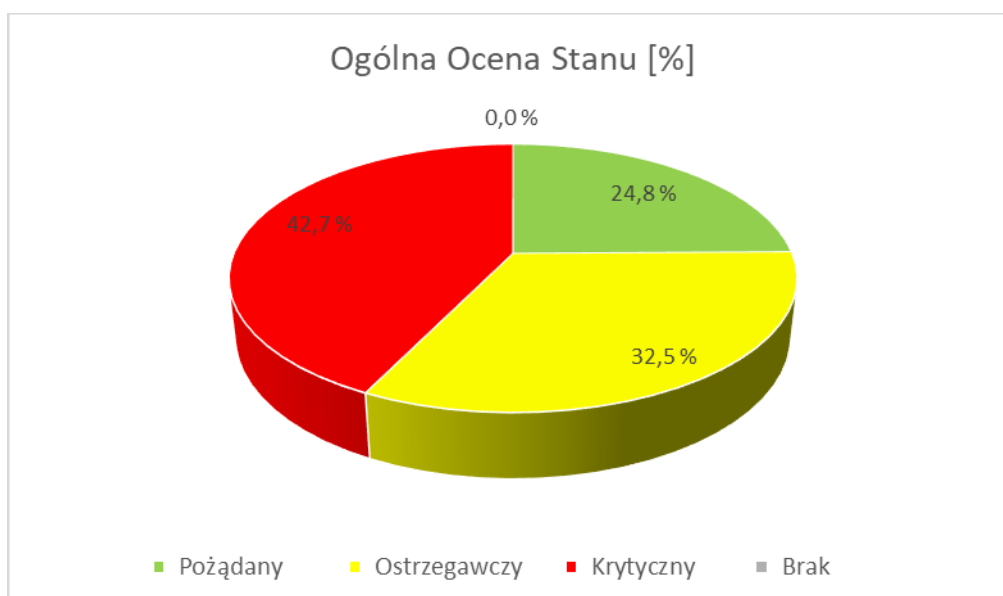
Według wyników pomiarów przeprowadzonych w roku 2025 w ramach systemu Diagnostyki Stanu Nawierzchni (DSN) stan techniczny dróg krajowych na terenie powiatu przedstawia się następująco:

### a) Droga ekspresowa S19d



Stan dróg	[%]	[km]
požadany	100,0	28,985
ostrzegawczy	0,0	0,000
krytyczny	0,0	0,000

### b) Droga krajowa nr 74

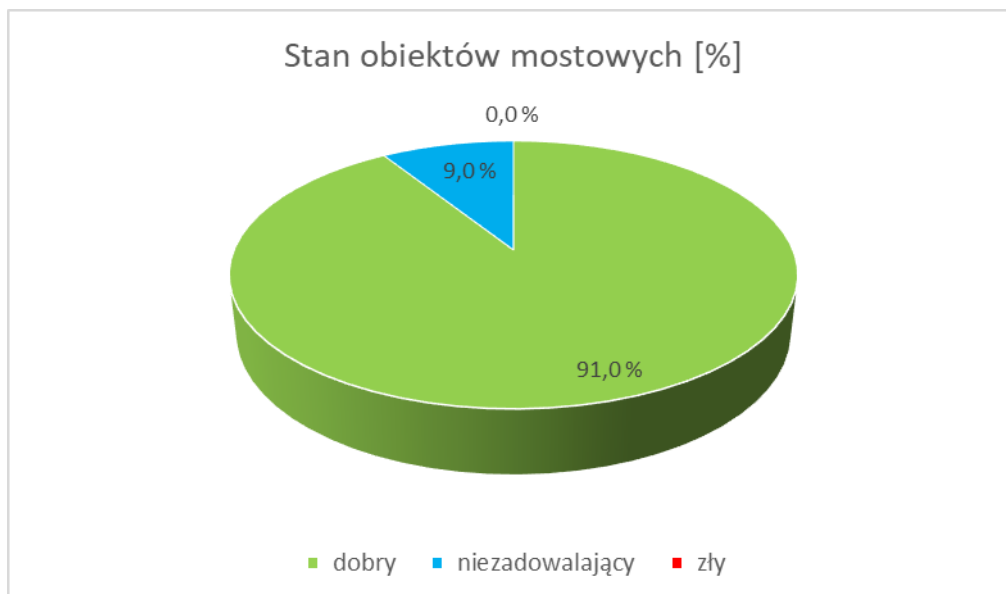


Stan dróg	[%]	[km]
požadany	24,8 %	8,000 km
ostrzegawczy	32,5 %	10,469 km
krytyczny	42,7 %	13,789 km

Zakres wymaganych zabiegów na poszczególnych drogach jest następujący:

Nr drogi	Razem zabiegi [km]	
	<i>zalecane</i>	<i>konieczne</i>
<b>S19</b>	0,000	0,000
<b>74</b>	24,258	13,789
<b>Razem</b>	<b>24,258</b>	<b>13,789</b>

### **Stan obiektów mostowych**



Stan mostów	[%]	[m]
dobry	91	1 878,17
niezadowalający	9	295,76
zły	-	-

### **ZADANIA ZREALIZOWANE w 2025 r. na terenie powiatu kraśnickiego:**

W roku 2025 nie realizowano zadań na terenie powiatu kraśnickiego.

### **PLANOWANE ZADANIA do wykonania w 2026 r. na terenie powiatu kraśnickiego:**

Tutejszy Oddział GDDKiA realizuje zadanie pn.: „**Rozbudowa drogi krajowej nr 74 na odcinku dojazdu do mostu w Annopolu od km 175+502 do km 176+025.**”

Zakres inwestycji obejmuje: wykonanie nowej nawierzchni jezdni na odc. 0,523 km wraz ze wzmocnieniem konstrukcji jezdni, wykonanie korekty skrzyżowania drogi krajowej z drogą gminną wraz z budową lewoskrętu, przebudowę istniejących chodników oraz budowę nowego chodnika o długości ok. 100 m, remont elementów odwodnienia, montaż urządzeń BRD, budowę kanału technologicznego i kanalizacji deszczowej.

Planowany termin oddania inwestycji do eksploatacji – 2026 r.

### **ZADANIA W PRZYGOTOWANIU:**

W ramach nowych zadań z zakresu budowy infrastruktury dla pieszych i rowerzystów na odcinku DK74 na lata 2026-2028 zaplanowana jest realizacja niżej wymienionych zadań:

- budowa chodnika po stronie prawej od km 189+920 do km 190+470 w miejscowości Wólka Gościeradowska w latach 2026-2027,
- budowa chodnika po obu stronach od km 192+533 do 193+355, budowa zatok autobusowych w km 192+630 i 192+700 wraz z wyznaczeniem przejścia dla pieszych w km około 162+670 w miejscowości Liśnik Duży w latach 2026-2028,
- budowa chodnika po obu stronach od km 194+300 do km 195+560, budowa zatok autobusowych w km 194+350 i 194+500 wraz z wyznaczeniem przejścia dla pieszych w km około 194+450 oraz w km około 195+130 w miejscowościach Liśnik Duży i Liśnik Mały w latach 2026-2028.

Na chwilę obecną trwa proces opracowywania Programów Inwestycji dla wyżej wymienionych zadań i uzgadniania ich z Ministerstwem Infrastruktury.

Z kolei poniższe zadania zostały ujęte w planach na liście POZZ<sup>1</sup> bądź PRLS<sup>2</sup>, jednak horyzont czasowy ich realizacji pozostaje nadal nieokreślony i zależy od nakładów finansowych, jakimi Generalna Dyrekcja Dróg Krajowych i Autostrad będzie dysponowała w nadchodzącym czasie:

- budowa chodnika w m. Gościeradów Folwark na odcinku od km 185+00 do km 186+830,
- budowa chodnika i zatok autobusowych w m. Olbięcín na odcinku od km 196+450 do km 197+100,
- budowa chodnika oraz zatok autobusowych w m. Wólka Olbięcka na odcinku od km 199+160 do km 199+340,
- budowa chodnika w m. Kowalin na odcinku od km 200+528 do km 200+570.

---

<sup>1</sup> Plan Ochrony Zdrowia i Życia Pieszych i Rowerzystów

<sup>2</sup> Program Redukcji Liczby i Skutków Zdarzeń Drogowych